


**Souřadnicový systém S-JTSK**  
**Výškový systém Bpv**



<b>1.</b>	<b>Aktualizace</b>	<b>07/2016</b>	<b>Ing. Medřická</b>	
Změna:	Název změny:	Datum:	Provedl:	Podpis:










Investor: <b>Krajská správa a údržba silnic Středočeského kraje, příspěvková organizace</b> Zborovská 11 150 21 Praha 5 	Objednatel: <b>Krajská správa a údržba silnic Středočeského kraje, příspěvková organizace</b> Zborovská 11 150 21 Praha 5 
---	---

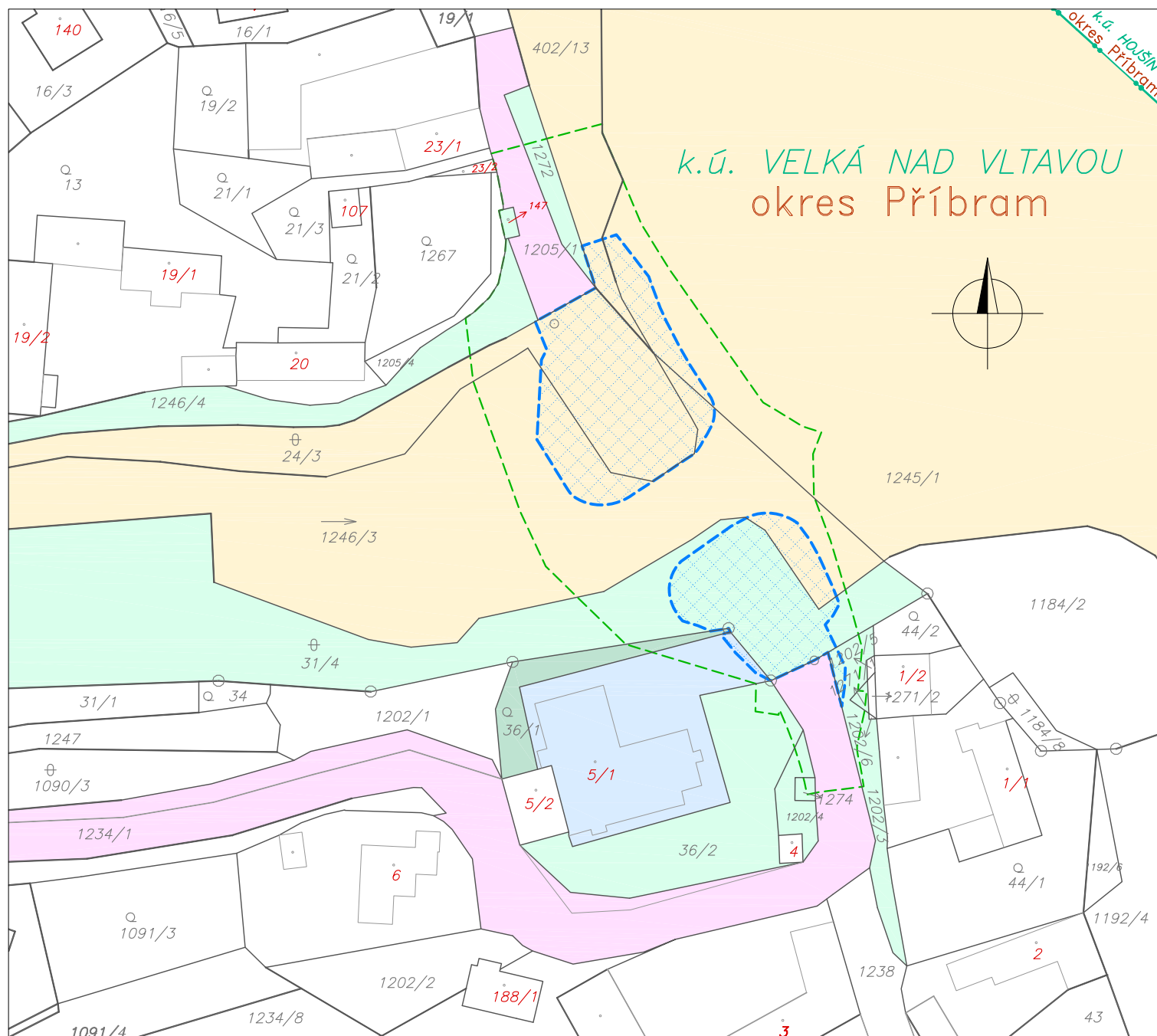
<b>METROPROJEKT Praha a.s.</b> nám. I. P. Pavlova 2/1786 120 00 Praha 2 gen. ředitel: Ing. David Krása tel.: +420 296 154 105 www.metroprojekt.cz info@metroprojekt.cz		Souprava číslo:
--	--	-----------------

HIP: <b>Ing. Aleš MENŠÍK</b>  tel.: +420 296 154 119 Stupeň: <b>DSP</b>	Podpis: Název a účel díla: <b>Oprava mostu ev. č. 102 – 028</b> <b>Most přes Vápenický potok ve Velké</b>
--	--

Zpracovatelský útvar: <b>S-60</b> tel.: +420 296 154 209 Vedoucí útvaru: <b>Ing. Zbyněk PĚNKA</b> 	Název části díla: <b>SOUVISEJÍCÍ DOKUMENTACE</b>	<b>G</b>
--	---	----------

Odpovědný projektant: <b>Ing. Aleš MENŠÍK</b> 	Podpis: Název přílohy: <b>Majetkoprávní elaborát</b>	Změna: <b>1.</b>
Vypracoval: <b>Ing. Milena MEDŘICKÁ</b> 		Číslo příl.: <b>000</b>
Skart. znak: <b>V20/2036</b> Datum: <b>06/2015</b>		
Počet formátů: <b>3 x A4</b> Měřítko: <b>1 : 1000</b>	IČD: <b>15 6596 001 00 07 04</b>	

	pozemek KN ve vlastnictví : Česká republika, právo hospodařit : Povodí Vltavy, státní podnik
	pozemek KN ve vlastnictví : Středočeský kraj, hospodaření : Krajská správa a údržba silnic Středočeského kraje, příspěvková organizace
	pozemek KN ve vlastnictví : Obec Kamýk nad Vltavou
	pozemek KN ve vlastnictví : Obec Kamýk nad Vltavou – s ochranou ZPF
	pozemek KN ve vlastnictví soukromém
	hranice katastrálních území ( k.ú. Velká nad Vltavou a k.ú. Hojšín )
	hranice parcel KN, parcelní čísla KN
	území dotčené stavbou – dočasný zábor krátkodobý
	území dotčené stavbou – zábor trvalý



**07/2016**

**Oprava mostu ev. č. 102 – 028 Most přes Vápenický potok ve Velké  
DSP ( 7/2016 )**

**Soupis dotčených nemovitostí  
- zábory stavby**

**k. ú. Velká nad Vltavou ( 778150 )**

Soupis dotčených nemovitostí - výpis ze Souboru popisných informací Katastru nemovitostí ( SPI KN )									Zábor stavby	
Číslo katastrální parcely KN	Vlastník ( správce )	Adresa vlastníka ( správce )	Podíl	LV	Druh pozemku	Využití pozemku	Výměra m <sup>2</sup>	Ochrana	trvalý zábor m <sup>2</sup>	dočasný zábor krátkodobý m <sup>2</sup>
st. 5/1	Herold Milan	Velká 54, 26263 Kamýk nad Vltavou	1/3	199	zastavěná plocha a nádvoří	Velká č.p.12, objekt k bydlení	932	-	14	67
	Herold Milan	náměstí 17. listopadu 299, Příbram VII, 26101 Příbram	1/3							
	Heroldová Zuzana	náměstí 17. listopadu 299, Příbram VII, 26101 Příbram	1/3							
st. 147	Obec Kamýk nad Vltavou	č.p. 69, 26263 Kamýk nad Vltavou		10001	zastavěná plocha a nádvoří	bez čp/če stavba pro dopravu	13	-	-	13
24/3	Česká republika Povodí Vltavy, státní podnik ( s )	Holečkova 106/8, 15000 Praha 5 - Smíchov		175	ostatní plocha	neplodná půda	1 286	-	533	57
31/4	Obec Kamýk nad Vltavou	č.p. 69, 26263 Kamýk nad Vltavou		10001	ostatní plocha	neplodná půda	2 592	-	451	218
36/1	Obec Kamýk nad Vltavou	č.p. 69, 26263 Kamýk nad Vltavou		10001	zahrada		214	ZPF	-	24
36/2	Obec Kamýk nad Vltavou	č.p. 69, 26263 Kamýk nad Vltavou		10001	ostatní plocha	ostatní komunikace	741	-	-	35
402/13	Česká republika Povodí Vltavy, státní podnik ( s )	Holečkova 106/8, 15000 Praha 5 - Smíchov		175	ostatní plocha	neplodná půda	15 068	-	50	164
1202/3	Obec Kamýk nad Vltavou	č.p. 69, 26263 Kamýk nad Vltavou		10001	ostatní plocha	ostatní komunikace	208	-	15	54
1202/4	Obec Kamýk nad Vltavou	č.p. 69, 26263 Kamýk nad Vltavou		10001	ostatní plocha	ostatní komunikace	82	-	-	15
1205/1	Středočeský kraj Krajská správa a údržba silnic Středočeského kraje, příspěvková organizace ( s )	Zborovská 81/11, 15000 Praha 5 - Smíchov Zborovská 81/11, 15021 Praha 5 - Smíchov		124	ostatní plocha	silnice	357	-	-	223
1234/1	Středočeský kraj Krajská správa a údržba silnic Středočeského kraje, příspěvková organizace ( s )	Zborovská 81/11, 15000 Praha 5 - Smíchov Zborovská 81/11, 15021 Praha 5 - Smíchov		124	ostatní plocha	silnice	24 097	-	-	186
1245/1	Česká republika Povodí Vltavy, státní podnik ( s )	Holečkova 106/8, 15000 Praha 5 - Smíchov		175	vodní plocha	koryto vodního toku přirozené nebo upravené	190 038	-	130	354
1246/3	Česká republika Povodí Vltavy, státní podnik ( s )	Holečkova 106/8, 15000 Praha 5 - Smíchov		175	vodní plocha	koryto vodního toku přirozené nebo upravené	4 190	-	304	910
1246/4	Obec Kamýk nad Vltavou	č.p. 69, 26263 Kamýk nad Vltavou		10001	ostatní plocha	ostatní komunikace	1 219	-	-	109
1271/1	Obec Kamýk nad Vltavou	č.p. 69, 26263 Kamýk nad Vltavou		10001	ostatní plocha	jiná plocha	7	-	-	6
1272	Obec Kamýk nad Vltavou	č.p. 69, 26263 Kamýk nad Vltavou		10001	ostatní plocha	silnice	107	-	-	82
1274	Obec Kamýk nad Vltavou	č.p. 69, 26263 Kamýk nad Vltavou		10001	ostatní plocha	ostatní komunikace	15	-	-	5
Celkem stavba v k.ú. ( m <sup>2</sup> ) :									1 497	2 522
									4 019	